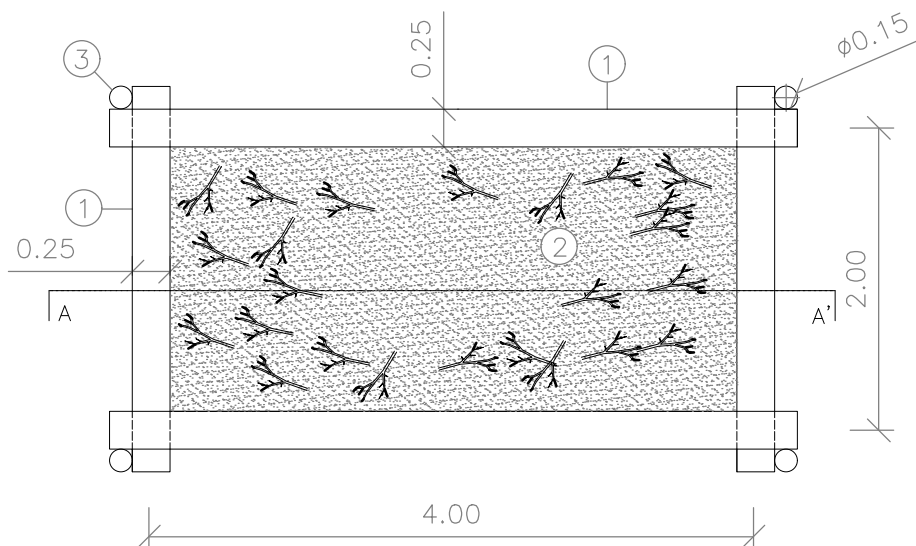
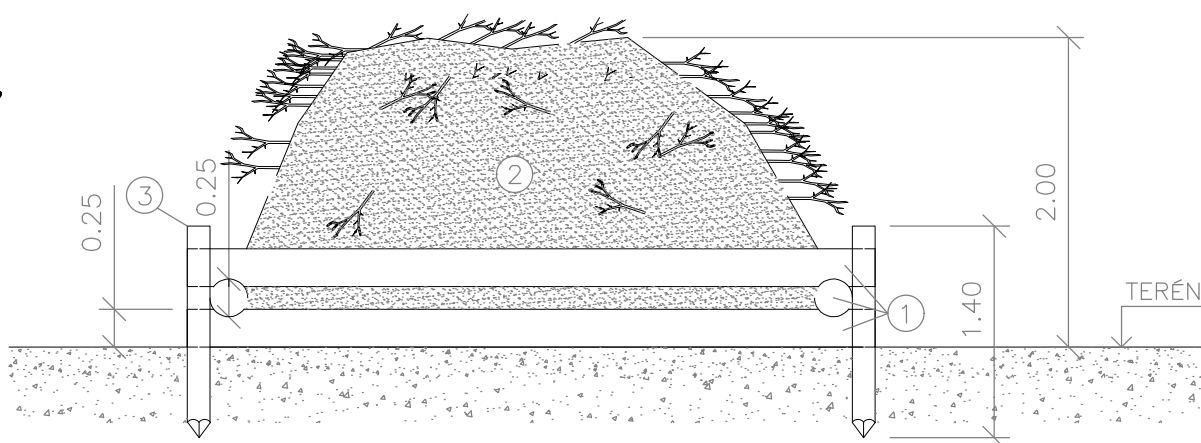


SCHÉMA PLAZNÍKU

PŮDORYS




ŘEZ A-A'



LEGENDA

- 1 – DŘEVĚNÁ KULATINA PRŮM. 20 – 25 cm, SPOJENÁ ÚPLNÝM ROVNÝM NEBO ČÁSTEČNĚ ROVNÝM PŘEPLÁTOVÁNÍM
- 2 – VĚTVE (KLEST) O PRŮM. DO 10 cm A DÉLCE DO 4 m, UROVNANÉ DO VÝŠKY CCA 2 – 3 m
A NÁSLEDNĚ PŘITÍŽENÉ ORNICÍ V OBJEMU CCA 0,25 m³/m².
- 3 – ZAJIŠŤOVACÍ DŘEVĚNÉ KOLÍKY PRŮM. 15 cm, DL. 1,4 m

ZODP.PROJEKTANT	VED.PROJEKTANT	VYPRACOVAL	ZAKÁZ.ČÍSLO	 ATELIER FONTES, s.r.o. Křídlovická 19 603 00 Brno www.fontes.cz
			20055	
KATASTR: MANČICE, RAŠOVICE		KRAJ: STŘEDOČESKÝ		
POŘIZOVATEL: ČR-SPÚ, KPÚ PRO STŘEDOČESKÝ KRAJ, POBOČKA KUTNÁ HORA				STUPEŇ: DPS
AKCE	PROJEKTOVÉ DOKUMENTACE 2020, ČÁST 1: BIOKORIDOR A BIOCENTRUM K.Ú. MANČICE A RAŠOVICE			DATUM: 5/2021
ČÁST	D. DOKUMENTACE OBJEKTŮ D.2 VÝKRESOVÁ ČÁST			ČÍSLO PARÉ
D.2.3. SO-02 PLAZNÍK				MĚŘÍTKO 1:50